農業部林業保育署臺中分署

114年林區經營計畫書

摘要

本分署轄區土地均為國有，屬公務機關，行政區域屬臺中市和平區、東勢區、石岡區、新社區、豐原區、北屯區、太平區、后里區，苗栗縣泰安鄉、宜蘭縣大同鄉、南投縣仁愛鄉，鄰近土地多為山坡地農耕土地，其中以臺中市佔多數。轄內有八仙山、大安溪及大甲溪 3 個事業區、區外保安林及接管國有財產署的國有林地，總面積 145,394.32 公頃，轄管區域分別由雙崎、麗陽、鞍馬山、梨山等四個工作站辦理森林管理、經營企劃、自然保育、森林育樂及集水區治理等業務。分署內員額包括職員 114 人、士級人員 19 人、駕駛 2 人、工友 4 人、約僱森林護管員 100 人、約聘佐理員 1 人、約僱佐理員 4 人，合計 244 人。

為整體經營考量，以推動林業資源合理利用，促成人與自然之和諧共生，實踐「永續林業・生態臺灣」為願景；本分署將林地依據土地規劃、土壤、坡度等分為四區:自然保護區(面積佔 32.76%)、國土保安區(面積佔 45.27%)、森林育樂區(面積佔 6.55%)、林木經營區(面積佔 15.42%)。境內涵蓋雪山坑溪野生動物重要棲息環境、雪霸自然保護區、臺灣櫻花鉤吻鮭野生動物保護區、雪霸國家公園、太魯閣國家公園、參山國家風景特定區等，為生態及環境資源保育之重心，另設有大雪山、八仙山、武陵等 3 個國家森林遊樂區、八仙山自然教育中心及東勢林業文化園區等森林育樂場域，以提供國人森林之休憩場域。

本分署轄區內野生動物資源，較具代表性物種哺乳類有台灣黑熊及石虎，鳥類有黑長尾雉，魚類有櫻花鉤吻鮭，兩棲類有台灣山椒魚及楚南氏山椒魚，昆蟲類有黃裳鳳蝶、霧社血斑天牛等。透過前期經營活動執行及監測調查結果，如森林資源樣區複查除可供計算林地蓄積量外，亦可供做評估林木收穫量不超過年生長量之判定依據；森林資源方面，針葉樹林型面積佔 45%，針闊葉混淆林型面積佔 15%，闊葉樹林型面積佔 37%，待成林面積佔 3%。

本期(114 年)重大政策主要包括原住民共管政策、森林生態系服務價值惠益全民共享、國土生態保育綠色網絡建置計畫、新興竹產業發展計畫、森林永續經營及產業振興計畫、時空資訊雲落實智慧國土計畫、外來入侵種移除及復育計畫、環境資源資料庫計畫子計畫、服務型智慧政府推動計畫-第五階段電子化政府計畫、前瞻基礎建設-水環境:加強水庫集水區保育治理計畫、林業文化資源保存與整體再發展中長程計畫。林業保育署以「永續林業、生態臺灣」為願景，兼顧經濟、社會、環境需求，融合保育概念與國土保安防災，合理運用森林資源以追求民生福祉極大值，林業重要施政方針於環境面為生態營林及友善生產、健全森林長期監測體系、維護生物多樣性、生態友善治山防洪；社會面為推動森林療癒及環境教育、結合社區加強森林保護、原住民部落資源共管；經濟面為森林主副產物多元利用、發展適地林下經濟、振興人工林產業、厚植森林資源等，合理運用森林生態系多元服務，永續林業發展，達成全民惠益共享。

前期(113 年)森林經營計畫執行結果，各分項計畫大部份均依期程執行，並達成指標標的，惟為隨順社會環境變化及因應現行法規政策，調整本期(114 年)經營目標項目如下:

1. 森林資源調查

前期森林資源調查目標共 46 個(系統樣區 46 個)，已完成調查 42 個，分別位於大安溪事業區、八仙山事業區、大甲事業區，惟裡冷林道受多次地震及風災影響 18.4K、36.7K 處崩塌路基崩毀無法進入，故尚餘裡冷林道內側麗陽站 4 個樣區未完成調查，將配合集水區治理科林道修復後，儘速完成調查，執行率 91%。另森林資源調查林型土地覆蓋型圖更新圖幅數化，配合「三維圖資檢訂數化系統」改版及硬體更新作業辦理教育訓練 1 場，113 年預定數化共 61 幅，完成 61 幅，執行率 100%。本分署將持續培訓同仁對 FSC™ 中華臺北森林管理標準第 5 版森林管理驗證原則與準則的認知與執行。

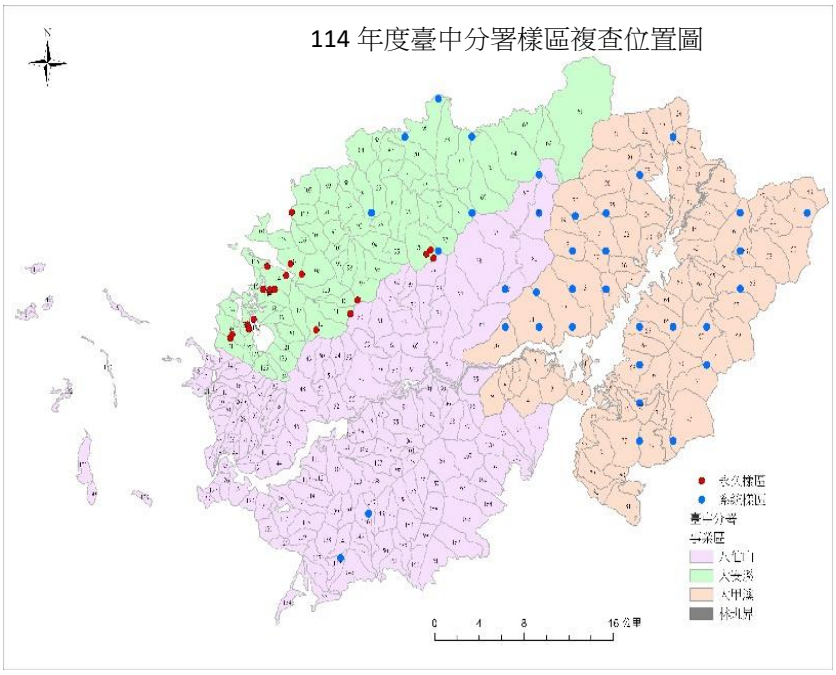

2. 林產物採伐與收穫

前期伐採作業係依森林經營計畫、年度伐採計畫及調適表施行，搬出數量目標為 4,000 立方公尺，實際執行 2,284.27 立方公尺，執行率約 57.1%，進度落後係因伐採標售案均未順利完成標售程序，經評估國產材木材之市場需求量下降，另物價上漲，作業成本提高，廠商標售意願低；本期預計伐採搬出材積目標為 4,600 立方公尺，地點分別位於八仙山事業區第 39、119 林班、大安溪事業區第 117、127 林班，及大甲溪事業區第 45 林班，為利伐採案順利進行，已先行確認作業地點、面積及樹種，以鏈鋸伐倒、機械集材為主，編列伐採預定案，並引進新型態的調查及調查工具辦理現場材積調查作業。梨山地區配合森林火災防救政策，持續於梨山地區臺灣二葉松林相更新。伐木跡地後之裸露地，均已規劃進行造林復育工作，並以適地適木原則栽植原生樹種，加強與社區居民溝通，並宣導各項經營活動之目的，使社區居民瞭解相關之效益。

施業前，均有進行 FPIC、環境影響及社會影響評估，施行數量未逾年度伐採容許量，以達成長期經濟可行性。廢棄物由廠商分類攜出，未遺留造林地內。未有爭議或申訴案件。

3. 非木質林產物

前期辦理 113 年辦理土肉桂修剪、田間管理、產銷履歷 4 場次、竹材多元應用觀摩 1 場次，輔導林農、社區居民及一般民眾計 197 人次。輔導大雪山林業生產合作社生產土肉桂葉原料，並媒合業者向與合作社採購，開發土肉桂咖啡、紅(綠)茶包上架銷售，增加在地森收益，促進森林永續經營；持續辦理技術培力及產品運用課程，輔導在地社區林農經營管理，研發土肉桂葉衍生產品、森林精油產品等，擴大需求市場，並促進綠色經濟。

4. 母樹林及採穗園經營管理:

前期完成每季轄區內母樹林與種子園物候調查及撫育工作；各母樹林物候監測結果：台灣肖楠種子園(311 號)及牛樟採穗園(315 號)均無結實，僅台灣櫸母樹林(308 號)、香杉採種園(312 號)有結實情形，其中臺灣肖楠種子園林相鬱閉並有風倒情形，牛樟採穗園經林業試驗所確診部分牛樟感染褐根病。本期為解決無結實情形，持續配合林業及自然保育署委

託林業試驗所研究計畫「香杉、臺灣杉與臺灣肖楠嫁接營養系種子園經營與育種造林」，並持續進行每季 1 次轄區內母樹林、採種園物候調查及各項高度控制、疏伐或修枝、刈草及病蟲害防治等撫育工作，及增辦褐根病防治及撫育工作。

5.育苗經營管理

前期培育苗木數 23.5 萬株及留床培養 68.99 萬株，合計 92.49 萬株；本期減少化學藥品用量：　配合農業部動植物防疫檢疫署化學農藥十年減半目標，增加年刈草次數減少噴藥，向廠商宣導減少用量或改用免登記植物保護有機資材取代傳統農藥，114 年農藥使用量目標為每公頃 7.56 公斤以下，按比例逐年減少使用量。減量計畫持續監測苗木生長情形，以產出優良苗木為原則下儘量減低農藥的使用量。整合式病蟲害防治系統：制定苗圃病蟲害通報及處理標準作業程序，育苗作業中發現病蟲害時依該作業程序評估處置方式，若選擇使用化學藥品進行防治，經由環境與社會評估挑選適合之藥品。培育優質健壯苗木：檢視留床苗木狀態，依契約規定育成株數比例下由廠商逕行辦理汰苗，部分苗木於容器內生長時間過長，造成盤根、外觀形態老化、頂枯或容器破損等情者，即依汰苗作業規範辦理汰苗。配合平地造林及樹木保護計畫，新培育苗木數量 10 萬株、獎勵輔導造林計畫新培育苗木 5 萬株。配合陸域關注區生態植被復育計畫，新培育原生特色樹種五種共 2,500 株。

6.造林及撫育管理

前期造林及撫育工作依係依森林經營計畫及調適表施行。新植造林目標 14 公頃，完成 15.71 公頃；中後期撫育(修枝)目 25 公頃，目前完成 25.72 公頃作。造林及撫育樹種以台灣肖楠、台灣杉、雲杉、烏心石、土肉桂、青楓、楓香、苦楝、青剛櫟、相思樹、烏桕、九芎及其他闊葉樹等當地適應性佳之樹種，無使用基因改良(GMO)樹種，未施肥，未施灑農藥，且未使用生物治劑。新植造林木大多數存活情形良好，偶有小花蔓澤蘭等入侵物種，或因廠商施作中後期撫育技術不佳損傷造林木情形，持續配合撫育措施辦理外來入侵物種移除，經評估未影響苗木生長。另受颱風影響，造林木有些微傾倒受損情形；且有 1 處(八仙山事業區第 133 林班)造林地有小面積崩塌，將持續監測。廢棄物由廠商分類攜出，未遺留造林地內。無將天然林轉化為人工林或非林地之情形。未有爭議或申訴案件。

本年度預訂新植面積 38 公頃(國有林 35 公頃、海岸林 1 公頃、陸域關注區 2 公頃)、中後期撫育-修枝 25 公頃、中後期撫育-疏伐 25 公頃。業商施行撫育作業造成苗木損傷部分，現場有監督廠商施作，後期已有顯著改善；爾後將邀請廠商參加相關教育訓練，並將施工規範內加入職業安全衛生相關注意事項，調整最低工資，持續提醒現場工作之危害因素及應採取之防範措施，以降低工作傷害之發生機率。

7.外來入侵種防治

前期於轄內工作站、社區、國有林地、林道及步道等地向民眾、社區居民、林農及遊客辦理外來入侵種移除宣導共 8 場，計 846 人次，執行外來入侵植物防治移除宣導，均達預期目標。本期持續辦理國有林地外來入侵種防治移除工作；聯合相關機關召開外來入侵種平台會議；持續邀請專家學者，辦理外來入侵種教育訓練；配合台中市政府政策全年收購小花蔓澤蘭及香澤蘭價格每公斤增加 3 元，即每公斤收購價格為 8 元，全年無限收購小花蔓澤蘭及香澤蘭。

8.原住民共同管理機制

前期已邀集原住民代表、專家學者代表及相關機關單位召開 2 場次「經管國有林地內原住民族地區共同管理會」，辦理「原住民族文化講習及部落參訪」辦理疏伐說明會 3 場次，完成社區林業計畫-斯可巴原住民文化及休閒農業發展協會「斯可巴森林巡護及愛護森林 101」、裡冷社區發展協會「113 年度裡冷社區森林巡護計畫」、南勢社區發展協會「守山護水暨泰雅部落傳統文化傳承」、臺中市和平區松鶴社區「松鶴部落苗圃步道森林療癒計畫」、三叉坑社區發展協會「三叉坑社區生態保育巡護計畫 2」、達觀社區發展協會「達觀部落（L，olu）—延續大安溪(達觀社區段落)巡護/林下經濟產業」、馬達拉觀光產業協會「在地薯榔與部落工藝的連結」、麻必浩部落發展協會「麻必浩-守望與眺望」、桃山社區發展協會「雪山坑(Tgbin)部落山林巡護及生態保育計畫」;盤點轄內部落重要遺址計 3 處：舊佳陽部落遺址、馬崙山步道支線泰雅遺跡及松茂林道泰雅遺跡；完成轄內 5 協會 7 部落原住民狩獵自主管理推動工作；推動黑熊生態服務給付，與 9 部落組成 6 個自主巡守組織，參與自主巡護監測工作。本期將持續於林地經營活動前確認作業位置避開重要遺址，持續召集辦理「經管國有林地內原住民族地區共同管理會議」，依「諮商取得原住民族部落同意參與辦法」主動諮詢並記錄於 FPIC 表單，納入利害關係人及權益相關方諮詢結果作為執行參考，必要時將與原住民族簽署協議書。

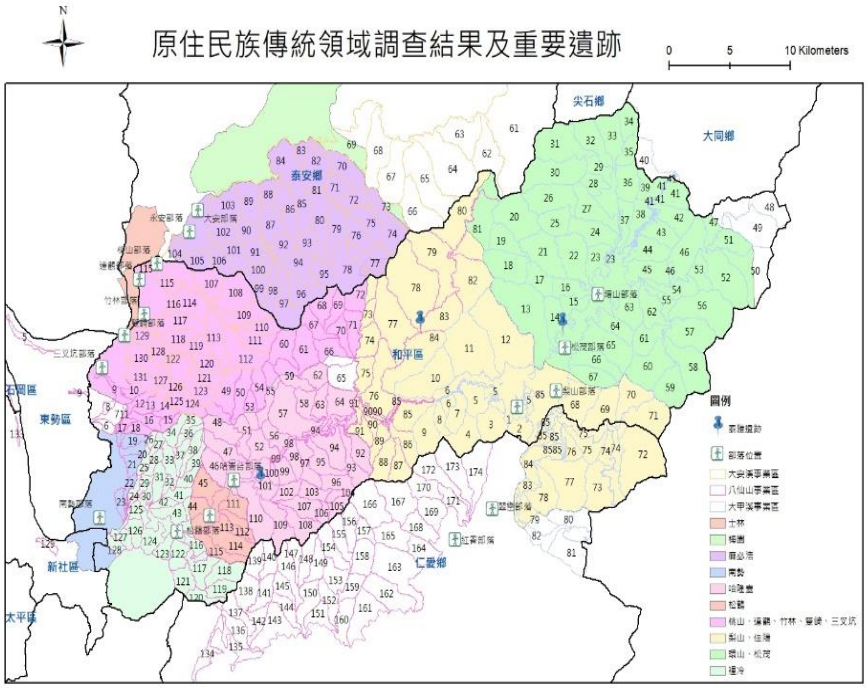

9.漂流木處理與多目標利用

前期有凱米、山陀兒及康芮等 4 個強烈颶風災害影響，本分署累計清除上游危倒木、漂流木共 22 公噸；臺中市政府累計清運漂流木(竹)共 0 噸；完成執行漂流木清理防災演練，及邀集轄區內各清理權責機關辦理漂流木清理分工與應變處理會議。本期持續於汛期前依漂流木處理整備作業自主檢查表完成各項整備作業。更新建立緊急支援調度之名單與任務編組，強化各清理權責機關之橫向溝通與合作，並訂定漂流木多元化開口打撈集運清理契約，辦理木材辨識及檢尺教育訓練。

10. 國家森林遊樂區

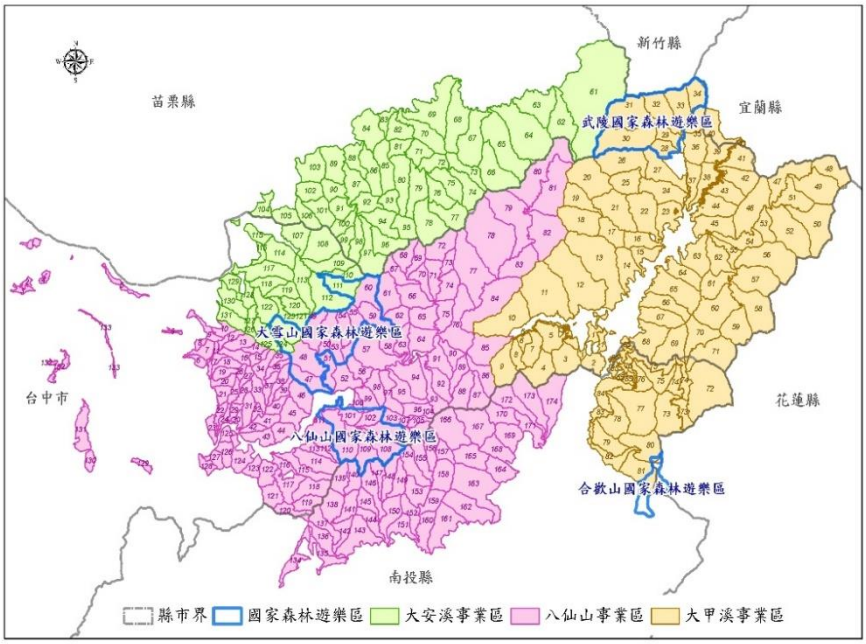

期前經營標的：八仙山國家森林遊樂區-維護八仙山林業歷史、竹林、溪流、櫻花林等資源特色。大雪山國家森林遊樂區-維護大雪山巨木(雪山神木、小神木)、野生動物資源及森林浴步道環境資源等特色。武陵國家森林遊樂區-維護桃山瀑布、桃山瀑布步道、原始林及櫻花鉤吻鮭等資源特色。每日辦理核心區設施巡檢、環境清潔檢查並記錄，避免造成環境汙染及野生動物誤食，以維持自然生態環境，降低生態衝擊；每周辦理步道設施巡檢；每月辦理月稽核；監測結果無異常情形。本期將持續辦理遊客意見調查並反饋至遊樂區經營，包括包括園區車位已滿時規劃、開園時間調整、園區設施改善及委外餐飲住宿改善等，以及時改善；持續辦理國家森林遊樂區行銷活動，及育樂場域人員服務品質教育訓練，以提升入園人數及收入；武陵國家森林遊樂區持續進行防猴垃圾桶使用及改良，召開相關權益人說明討論會，成立巡護驅猴隊，每年辦理武陵地區機關業務聯繫會議，共同研商相關議題之解決對策；另規劃於本期辦理大雪山國家森林遊樂區餐飲住宿等設施營運移轉案，以促參委外方式引入民間資金及專業人力，提升住宿、餐飲服務品質。

11. 自然步道

本分署步道計 13 條含國家步道 1 條、區域步道 12 條，步道總長度約 88.1 公里，前期維持開放通行路段里程目標值 70%，計 61.67 公里，113 年度全線開放路段里程計 80.1 公里，達成率 130%。步道設施定期巡查檢修及危木處理，轄區內步道巡查檢修及危木處理次數超出目標值，並結合機關及社會資源推動步道認養，由財產法人普寶環境保護基金會巡查鳶嘴-稍來-小雪山國家步道、「台中市山岳會」及「三信商業銀行」認養東卯山步道、台中縣登山會認養唐麻丹山步道、台灣山盟公益協會認養八仙山主峰步道、臺中市大里自然生態登山協會認養屋我尾山步道，機動巡查、維護自然步道。本期持續加強辦理自然步道維護管理修復及巡檢工作，推動與公民營企業、團體合作，辦理步道認養維護，推動無痕山林辦理淨山活動，並委託專業團隊辦理步道設施等結構安全檢測，並以步道維護開口契約辦理步道修繕，提供遊客安全舒適之步道。

12. 東勢林業文化園區

為文化資產保存，每日辦理園區設施巡檢，每月辦理月稽核(稽核園區經營管理、遊客安全維護、設施維護管理、環境清潔美化)，以維持園區特色，提供遊客優質休憩環境；完成修理工廠整修工程、五棟舊辦公廳舍第 1 期耐震補強工程、大雪山林業公司製材廠史料溯源調查研究計畫、禮堂空間活化策展、宿舍空間活化、木作小學堂木育手作課程。本期將持續調整園區舊建物修復再利用、景觀改善規劃，進行「五棟舊辦公廳舍第 2 期(餐廳及宿舍、醫務及康樂室、資料館)耐震補強工程」、「文化資產保存及科技防災計畫」、「禮堂整修

為遊客中心暨設施改善工程」及「入口景觀及設施設計與工程」等，並辦理園區「營運活化計畫」，加強場域營運活化行銷，增進促參招商之可行性。

13. 森林志工

前期國家森林解說志工計 95 人，參與教育訓練課程包括人猴衝突巡護、服務品質提升、鳥類、蝶類、植物等專業研習課程；工作內容包含園區解說、社區林業獎牌、鳥類調查、養護八仙山植物生態池、淨山活動、 音樂志工、八仙山蝶調、 八仙山國家森林遊樂區環境教育專案等，總服勤時數計 12,612 小時；國家森林調查監測志工協助森林巡護並通報濫墾、森林火災及盜伐等不法林政案件等工作計 52 人，總服勤時數計 6,177 小時，並招募第 2 期監測志工共計 16 名，配合深山勤務工作。本期將持續執行大雪山、八仙山、東勢林業文化園區等各森林育樂場域解說導覽服務工作、協助八仙山自然教育中心環境教育課程、八仙山生態池清理、協助鳥類調查、八仙山蝶類調查、與鄰近潭雅神、山城社區大學合作，辦理大雪山及八仙山等森林育樂場域生態旅遊課程講師、協助支援深山特遣及轄區保安林巡護工作，通報濫墾、森林火災、盜伐等林政案件。

14. 國有林自然保護區域

雪霸自然保護區：執行每半個月轄區巡視及偏遠巡視，棲地環境未發現顯著變化，未發現不法情事；雪山坑溪野生動物重要棲息環境：執行大安溪事業區第 101~102、106 林班列管牛樟清查，辦理雪山坑溪野生動物重要棲息環境動物資源調查委辦案，完成第二季動物資源調查；臺灣櫻花鉤吻鮭野生動物保護區：補助臺中市政府「113 年度臺中市保護區及自然地景經營管理計畫」之「臺灣櫻花鉤吻鮭野生動物保護區棲地維護計畫」及執行造林地維護與撫育管理工作、櫻花鉤吻鮭保育成果宣導解說、生態巴士遊園、等工作。本期持續進行委託研究、野生動物資源調查及監測，參與雪霸國家公園「113 年武陵地區溪流生態系評估」調查成果，維持偏遠巡視或深山特遣巡視、每月維護紅外線自動相機監測、護管員及保育員巡視，持續補助臺中市政府辦理 114 年度臺中市保護區及自然地景經營管理計畫。

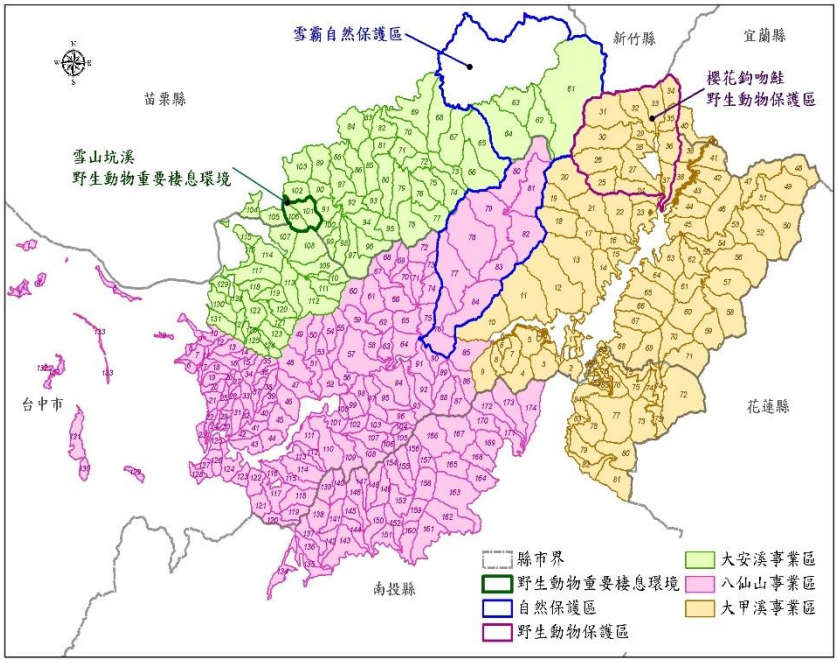

15. 棲地保育與推廣

前期推動生物多樣性、保育宣導推廣共 259 場，並結合公民參與調查，委託辦理「113 年大雪山區域鳥類資源保育推廣計畫」，外來入侵種埃及聖鷸移除工作，巡查 198 次，積極防範下轄區內已無固定族群，另支援淡水河流域防治工作。補助臺中市政府辦理臺中市生物多樣性保育及入侵種管理計畫、臺中市保護區及自然地景經營管理計畫及臺中市綠鬣蜥防治宣導計畫等達成率 100%。本期將持續辦理生物多樣性工作坊、研習活動與生態保育宣導工作，委託辦理台中地區陸域 OECM 推動暨淺山平原社區參與保育發展計畫，針對埃及聖鷸外來入侵種棲息地加強巡查，並納入綠鬣蜥移除與巡查，補助在地縣市政府辦理生物多樣性

保育及入侵種管理、保護區經營管理工作。

16.國土生態保育綠色網路

前期為健全國土生態綠網藍圖工作，持續更新盤點綠網相關研究計畫及生態情報，更新相關文獻、生物分布點位、棲地圖層、法定管制區與生態關注圖及合作夥伴等資訊，並已指認 5 條保育軸帶及 11 處重點推動區域。透過跨機關平台會議及會勘，與相關機關合作推動「土地利用狀況改善」、強化改善廊道內阻礙野生動物移動的結構物，辦理大肚臺地西側坡地陸域野生哺乳動物關鍵棲地盤點，分析臺中綠網與國土計畫保育工作推動風險較高區域，輔導臺中市大甲溪流域東勢周圍山城社區友善環境產業，推動里山倡議及友善環境，推動瀕危物種生態服務給付，辦理石虎及臺灣黑熊保育推廣教育。本期將以國土生態綠網作為重要路徑，以生物多樣性空間規劃為基礎，結合跨部門策略進行生態棲地連結與生物多樣性推動方式，回應聯合國 2030 全球生物多樣性目標，包含綜合空間規劃、生態復育連結、30×30 目標(至 2030 年應有 30%納入受保護區域面積)，更強調「原住民與在地社區的參與」，強化里山倡議及社區林業融入國土綠網之「三合一」策略推動架構，及推動陸域保育共生地(OECM)政策。

17.野生動物保育

前期完成執行委託辦理「森林溪流魚類監測調查計畫」、「臺中分署轄區山椒魚研究與監測輔導案」、「臺灣中部地區臺灣黑熊之族群監測和保育宣導」、「臺中綠網溪流保育軸帶之石虎族群長期監測、生態研究與社區保育推動」、「武陵地區人猴衝突精進防治計畫」、「臺中地區山村聚落電牧柵欄建置推廣計畫擴充採購-2」、「臺中分署大雪山中海拔穿山甲棲地改善及維護計畫」、「建構臺中地區友善黑熊社區暨防範人熊衝突保育措施 」、「大肚山環頸雉監測保種與棲地維持計畫」、「大肚山環頸雉保種計畫」、「臺灣環頸雉族群與外來亞種雜交偵測計畫」、「巴氏銀鮈旱溪庇護池保育推廣計畫」，執行臺灣獼猴族群變動監測及繁殖鳥類調查，針對大安溪及大甲溪沿線部落狩獵自主辦理輔導，建置大雪山國家森林遊樂區臺灣黑熊 AI 預警系統，進行「百步蛇護卵行為監測、幼蛇追蹤與影片製作生態調查委託專業服務案」。本期持續辦理各項委託計畫，進行野生動物危害防治宣導，維持武陵地區各機關合作溝通，針對即將公告原住民族基於傳統文化及祭儀需要獵捕宰殺利用野生動物管理辦法規定，於各部落先行宣導溝通，以利後續新規定推動。

18.社區林業

前期共輔導 28 件社區林業計畫結案，並辦理社區林業計畫作業程序及計畫核銷注意事項說明教育訓練、社區林業成果展及績優社區評選等，達成年度目標。本期持續輔導 26 件社區林業計畫，辦理社區林業計畫教育訓練，加強社區林業計畫申辦資訊網操作及計畫申請核銷注意事項說明。

19.治山防災計畫

前期控制土砂量、崩塌地處理面積、動物通道之建置、工程使用國產材比率、生態工程國有林公共工程實施生態檢核比例，均已達成目標。本期因應水庫集水區淤積嚴重，為減少土砂下移，採用適當之生態工法，增編經費加強野溪及坡地災害治理，防止或減少災害發生之機率，持續結合歷年及本計畫衛星影像崩塌地判釋成果，以往探討國有林班地崩塌地面積、新增與復育崩塌地面積及其相對應之集水區，進行崩塌地變遷歷程分析，另針對崩塌面積與事件雨量、地質岩層及地質敏感區進行探討，於易致災地質區進行災前部署，及提供降雨發生時投入搶災搶險之參考資料。辦理治理優先順序評估，分別以水庫集水區範圍之大尺度評估方式，以及以國有林地之子集水區範圍，配合 7 +1 指標法分析方式進行，俾細部聚焦主要保全標的，縮小關注範圍，以對工程資源分配及治理成效能更快達到

預期之目標。

20. 林道維護計畫

前期各林道改善維護、災害調查一般巡查等工作均已達標，本期為提供當地居民、遊客及登山客通行之須，配合本分署造林、保林、育林、取締盜伐盜獵、救災及林業經營，提供台灣電力公司作為電塔、電線桿或其他電力設施維護通行之用，增加林道維護經費，並搭配生態工法，適當營造動、植物棲地環境，配合高保育監測，加強橫嶺山隧道維護；辦理路基、路面及縱橫向排水系統初步災因分析及初步改善；辦理橋梁目視檢測與非破壞性檢測成果及初步災因分析；針對林道進行不穩定邊坡判釋，提高遊客、當地居民及登山客通行之安全。

21. 保安林經營管理

前期辦理 1416、1427、1433、1434(跨年度檢訂)、1443(跨年度檢訂)及 1444 號共 6 號保安林檢訂工作，共完成約 10,000 公頃；辦理企業認養保安林、保安林內地方社區協助巡護；由在地民眾投票辦理第 1416 號保安林命名活動。本期規劃第 1435、1436、1432、1434(跨年度檢訂)、1443(跨年度檢訂)號共 5 筆保安林檢訂工作，面積約 19,000 公頃，並持續媒合保安林內在地協力巡護鄉里(社區)，保安林環境教育宣導，保安林命名活動，保安林公私協力平台之運作，以及定期宣導保安林環境維護及防火觀念。

22. 森林火災防救

前期發生森林火災 9 場，僱用森林護管工 16 名協助防火安全宣導、防火器材整備及森林火災防救；完成重要林道燃料移除 24.87 公頃；防火線、防火林帶維護 39.83 公頃；完成直升機臨時起降平台 11 處維護；直升機人員吊掛、繩降訓練 24 人完訓及水袋吊掛複訓計 56 人次；抽查各工作站防火倉庫整備改善，購置更新防火相關器材、物品；林火氣象站及大甲溪事業區第 44 林班直升機使用「森林防火蓄水池」維護；本期將持續維護直升機臨時起降平台、消防蓄水池、水塔，保持隨時堪用；辦理重要林道燃料移除，防火線、防火林帶維護；辦理防火座談會、加強防火安全宣導、落實人員專業訓練、森林火災防救器材、物資整備。

23. 森林護管及非法占用排除

前期森林巡護任務編組特遣清查工作 12 次、林野巡視 17,353 次、巡邏箱抽查 135 次；林政案件數：竊取主副產物計 14 件、濫墾案件 7 件、擅自棄置廢棄物案件 36 件，相較 112 年傾倒垃圾案件有逐年增加趨勢。本期將持續結合監測志工或在地社區辦理森林巡護任務編組特遣清查，及例行森林巡護作業，並運用科技器材（4G 紅外線照相機、車辨及遠端監控系統 4G 傳輸等）進行監控，配合檢警辦理查緝；林野巡視落實林地分級分區（責任區）巡視；辦理林政法規講習及專業知能教育訓練；結合國有林班地周邊 8 個社區、2 個大專院校山社加強森林保護工作計劃，並至「保林業務暨森林災害統計系統」填報災害情形列管追蹤。

24. 租地管理

前期尚未完成造林之國有林出租造林地處理方案暨執行計畫(國有林出租造林地、暫准放租建地、水田、旱地等計畫)案件均已辦結，另農業部核定臺中市政府農業局規劃之「臺中市和平區甜柿農作生產計畫」，已就租賃關係存續且無違規、有農業經營行為者函送臺中市東勢地政事務所辦理土地分割，並續依計畫向臺中市政府地政局申辦變更編定。本期將持續辦理國有林地租地續換約案件、尚未完成造林之國有林出租造林地處理方案暨執行計畫，及暫准放租建地、水田、旱地解除林地實施後續計畫，辦理林地業務相關法規教育訓練，增進同仁職能，並辦理行動辦公室即時解決林農問題。

25.補增劃編原住民保留地

前期配合辦理公所受理案件 7 件，陳報農業部林業及自然保育署審核件數 4 件，均完成執行，本期持續配合公所受理之案件會勘、提供本處相關圖資及管存資料，並釐清申請人(原住民)是否為繼續使用其祖先於民國 77 年 2 月 1 日前即開墾遺留之土地,若符合申請規定，則續陳報林業及自然保育署審核。

26.辦公廳舍之建設與維管

期前發包施工之「梨山工作站所轄勝光及佳陽守衛站修繕工程」業申報竣工，並依規定辦理驗收程序，交使用單位梨山工作站實施監測作業。本期將辦理「本分署車庫外牆整修工程」、「梨山工作站 E 棟職務宿舍及浴室修繕工程」及持續視各辦公廳舍之狀況辦理修繕。

本期各項施業規劃，均從環境保護、經濟發展及社會公益三方面著手，順應環境與社會變遷，及法規政策變化，建立利害相關方參與機制，積極與民眾溝通，並納入前期監測結果，利用新科技、新知識，滾動調整計畫，以持續推動各項工作，期使施政能落實，建構永續森林經營、維護生態保育，實現人與自然的和諧，永續人類發展願景。